

**Lärmaktionsplan  
Möglingen**

Lärmkartierung - Stufe 2  
Gemeinde Möglingen

Beurteilung Straßenverkehr  
Straßen > 3.600 Kfz/24h

Quelle: Verkehrserhebung Okt. 2015 / SVZ 2015

Konfliktanalyse Ortslage







[Karte](#)

Gebäudebestand 2017

[3 N](#)

Mittelungspegel nach VBUS

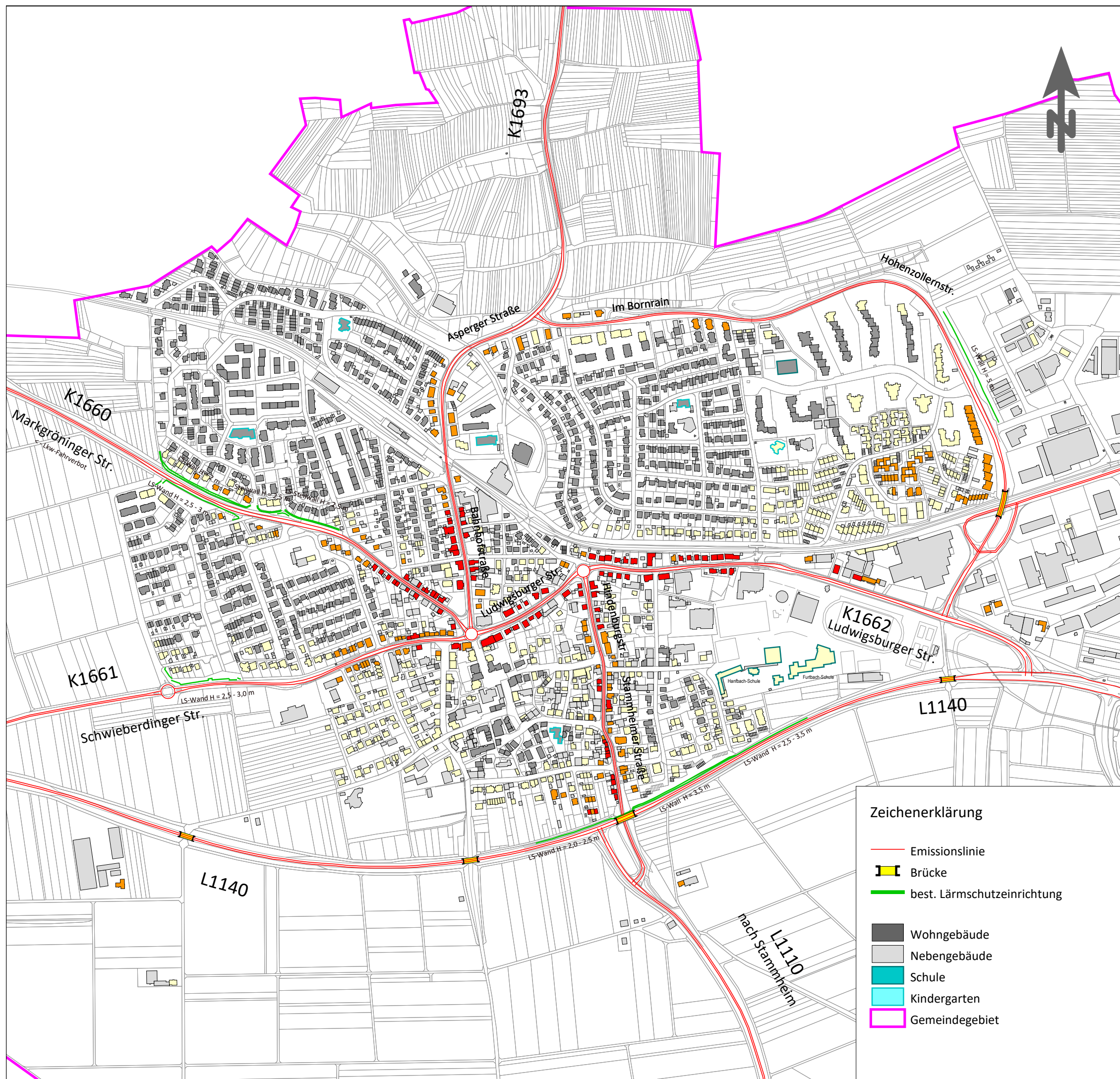

Darstellung höchster Pegel am Gebäude  
Farbabstufung nach Auslösewerten

in dB(A)	
	< 50
	50 - 55
	55 - 60 Auslösewert > 55
	60 - 65 dringender Handlungsbedarf > 60
	65 - 70 "
	>= 70 "









**Gebäuelärmkarte L<sub>Night</sub> (Nacht)**

Zeitbereich Nacht 22 - 6 Uhr  
Höhe 4 m über Gelände

Maßstab 1:7500



**Zeichenerklärung**

-  Emissionslinie
-  Brücke
-  best. Lärmschutzeinrichtung
-  Wohngebäude
-  Nebengebäude
-  Schule
-  Kindergarten
-  Gemeindegebiet