

Lärmaktionsplan Möglingen

Lärmkartierung - Stufe 2
Gemeinde Möglingen

Beurteilung Straßenverkehr
Straßen > 3.600 Kfz/24h

Quelle: Verkehrserhebung Okt. 2015 / SVZ 2015

Maßnahme M1
Tempo 40 tags und nachts im Ortskern

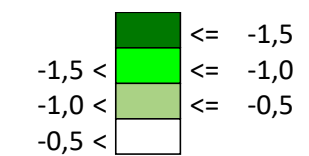
[Karte](#)

Wirkungsanalyse

[M1.2](#)

Differenz-Pegelwerte

in dB(A)

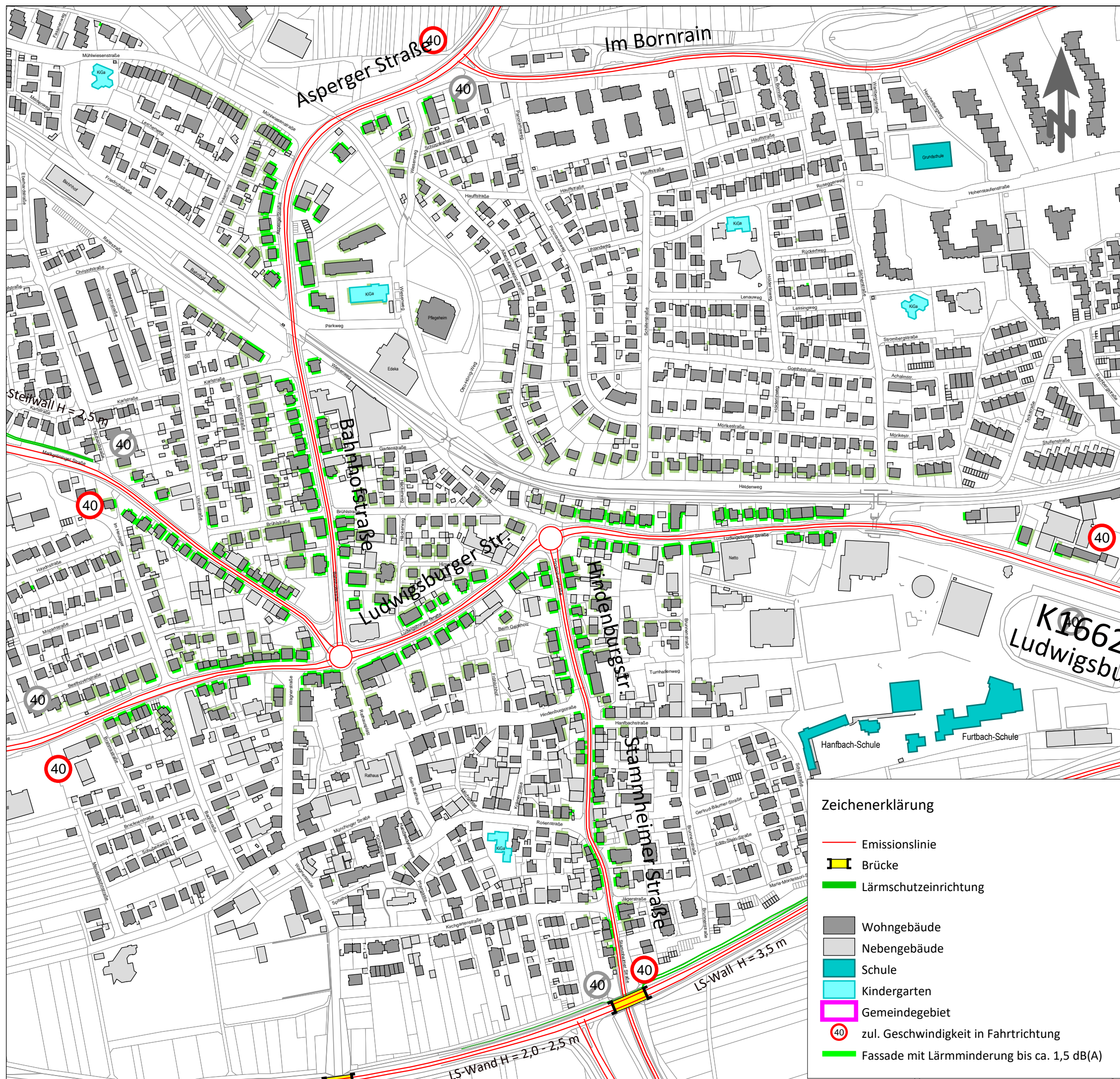


ca. 175 Wohnhäuser werden
bis zu rd. 1,5 dB(A) entlastet








Differenz-Gebäudelärmkarte

Höhe 4 m über Gelände

Maßstab 1:4000



Zeichenerklärung

-  Emissionslinie
-  Brücke
-  Lärmschutzeinrichtung
-  Wohngebäude
-  Nebengebäude
-  Schule
-  Kindergarten
-  Gemeindegebiet
-  zul. Geschwindigkeit in Fahrtrichtung
-  Fassade mit Lärminderung bis ca. 1,5 dB(A)