



Lärmaktionsplan

Lärmkartierung Gemeinde Möglingen

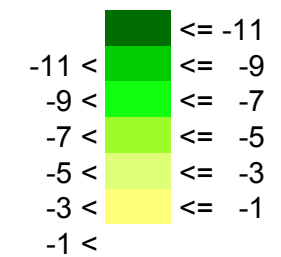
Beurteilung Straßenverkehr klassifizierte Straßen und Hauptverkehrsstraßen

Szenario 3 (alle Maßn.)
Verlängerung und Erhöhung LSW entlang der L1140, Einbau lärm-mindernde Fahrbahnbeläge auf A81 und L1140, verkehrsregelnde Maßnahmen Im Bornrain, Hohenzollernstr., Asperger Str., Geschwindigkeitsbegrenzung auf A81, L1140, L1110

Karte
6.3 N

Szenario 3 - Bestand 2008

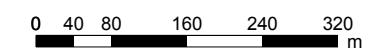
Differenzpegelwerte in dB(A)



Differenzlärmkarte Nacht

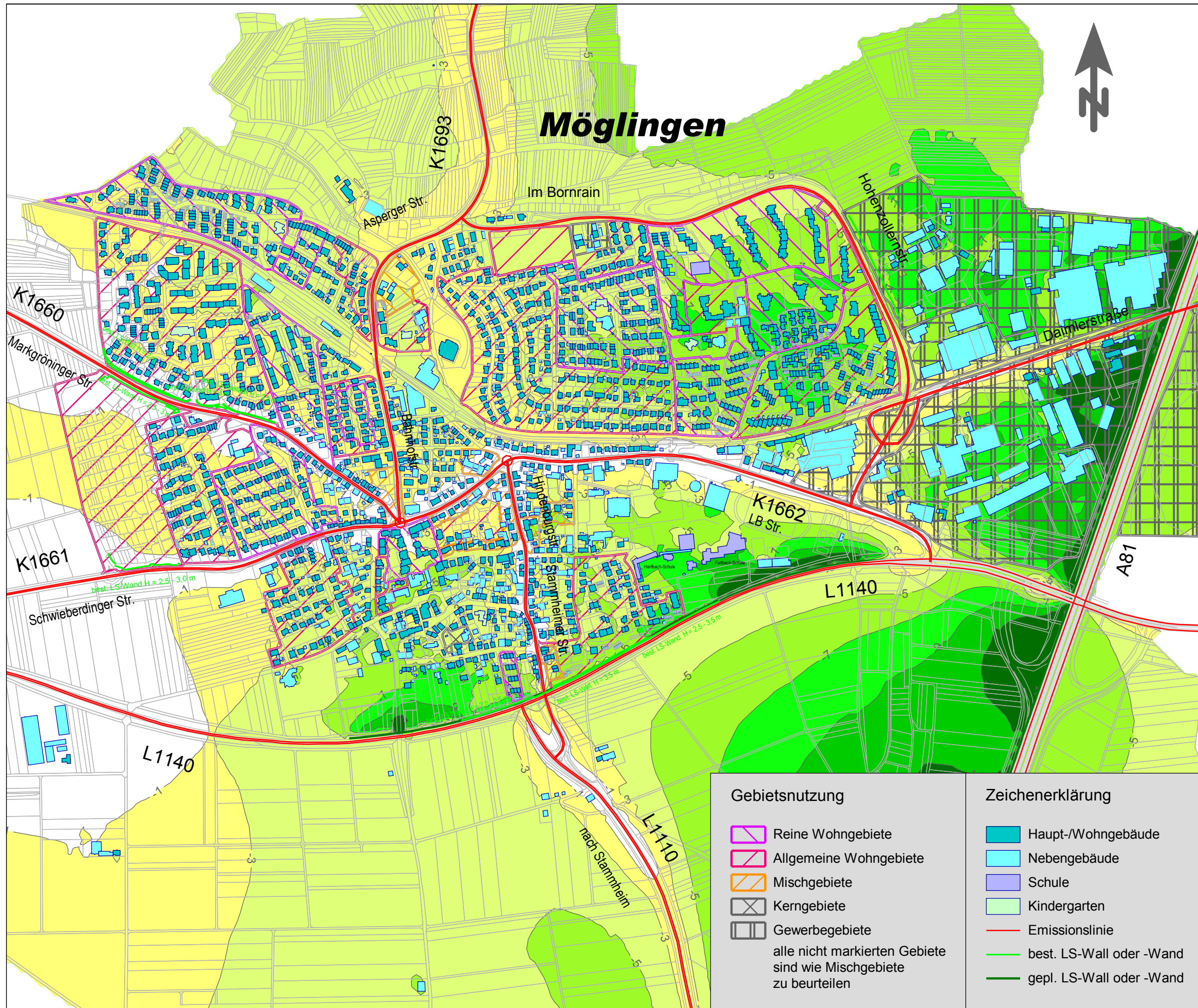
Zeitbereich Nacht 22 - 6 Uhr
Rasterabstand 10 m
Höhe 4 m über Gelände

Maßstab 1:8000



PLANUNGSGESELLSCHAFT MBH
BERATENDE INGENIEURE VBI
ALTSTADT 36 • 74613 ÖHRINGEN
FON 07941 / 9241-0 • FAX 9241-30
INFO@MOERGENTHALER.DE
WWW.MOERGENTHALER.DE

Möglingen



- Gebietsnutzung**
- Reine Wohngebiete
 - Allgemeine Wohngebiete
 - Mischgebiete
 - Kerngebiete
 - Gewerbegebiete
 - alle nicht markierten Gebiete sind wie Mischgebiete zu beurteilen

- Zeichenerklärung**
- Haupt-/Wohngebäude
 - Nebengebäude
 - Schule
 - Kindergarten
 - Emissionslinie
 - best. LS-Wall oder -Wand
 - gepl. LS-Wall oder -Wand