



Lärmaktionsplan

Lärmkartierung Gemeinde Möglingen

Beurteilung Straßenverkehr
klassifizierte Straßen
und Hauptverkehrsstraßen

**Konfliktanalyse
Bestand 2008
Ortslage
mit Gebietsnutzung**

Karte
3 DEN

Belastungsbereiche L_{DEN}
Bewertung nach Information des
Umweltministeriums BW

Beurteilungspegel in dB(A)

Belästigung
60 - 65

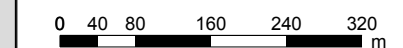
hohe Belastung
65 - 70

Sehr hohe Belastung
> 70

Rasterlärmkarte L_{DEN} (24 Std.)

Zeitbereich 24 Stunden
Rasterabstand 10 m
Höhe 4 m über Gelände

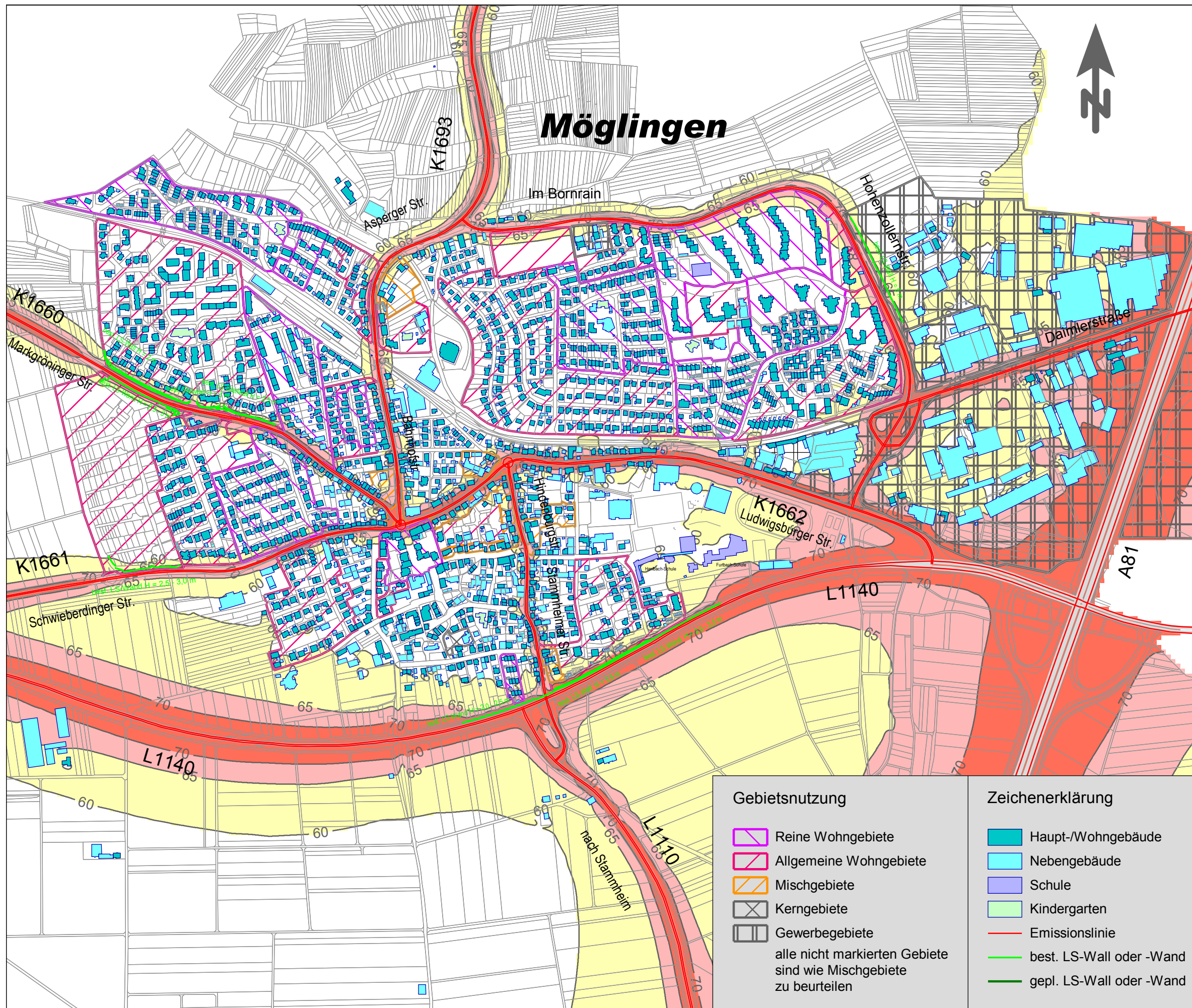
Maßstab 1:8000
















**MÖRGENTHALER
INGENIEURE**

PLANUNGSGESELLSCHAFT MBH
BERATENDE INGENIEURE VBI
ALTSTADT 36 • 74613 ÖHRINGEN
FON 07941 / 9241-0 • FAX 9241-30
INFO@MOERGENTHALER.DE
WWW.MOERGENTHALER.DE

Möglingen



- Gebietsnutzung**
-  Reine Wohngebiete
 -  Allgemeine Wohngebiete
 -  Mischgebiete
 -  Kerngebiete
 -  Gewerbegebiete
- alle nicht markierten Gebiete
sind wie Mischgebiete
zu beurteilen

- Zeichenerklärung**
-  Haupt-/Wohngebäude
 -  Nebengebäude
 -  Schule
 -  Kindergarten
 -  Emissionslinie
 -  best. LS-Wall oder -Wand
 -  gepl. LS-Wall oder -Wand